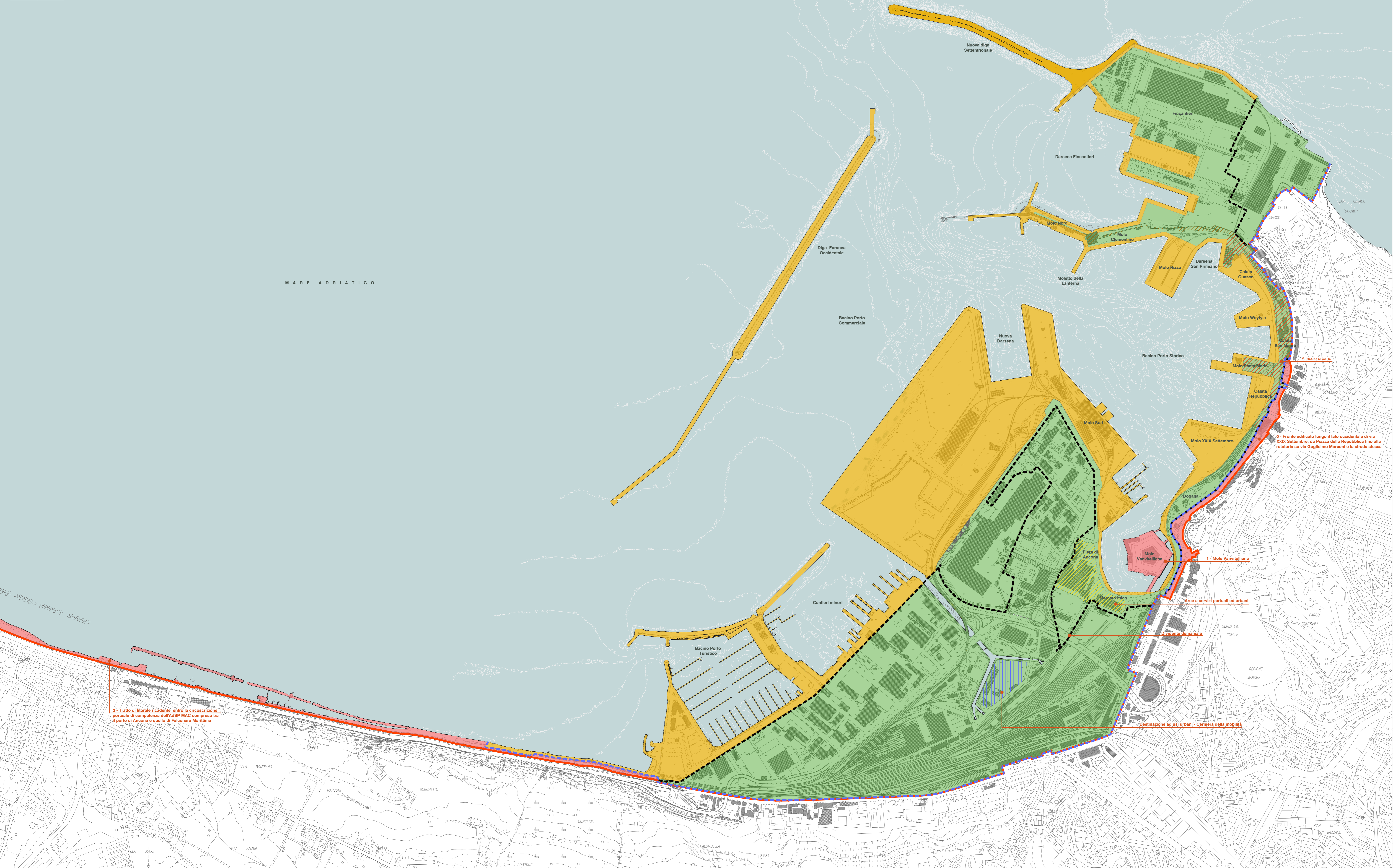


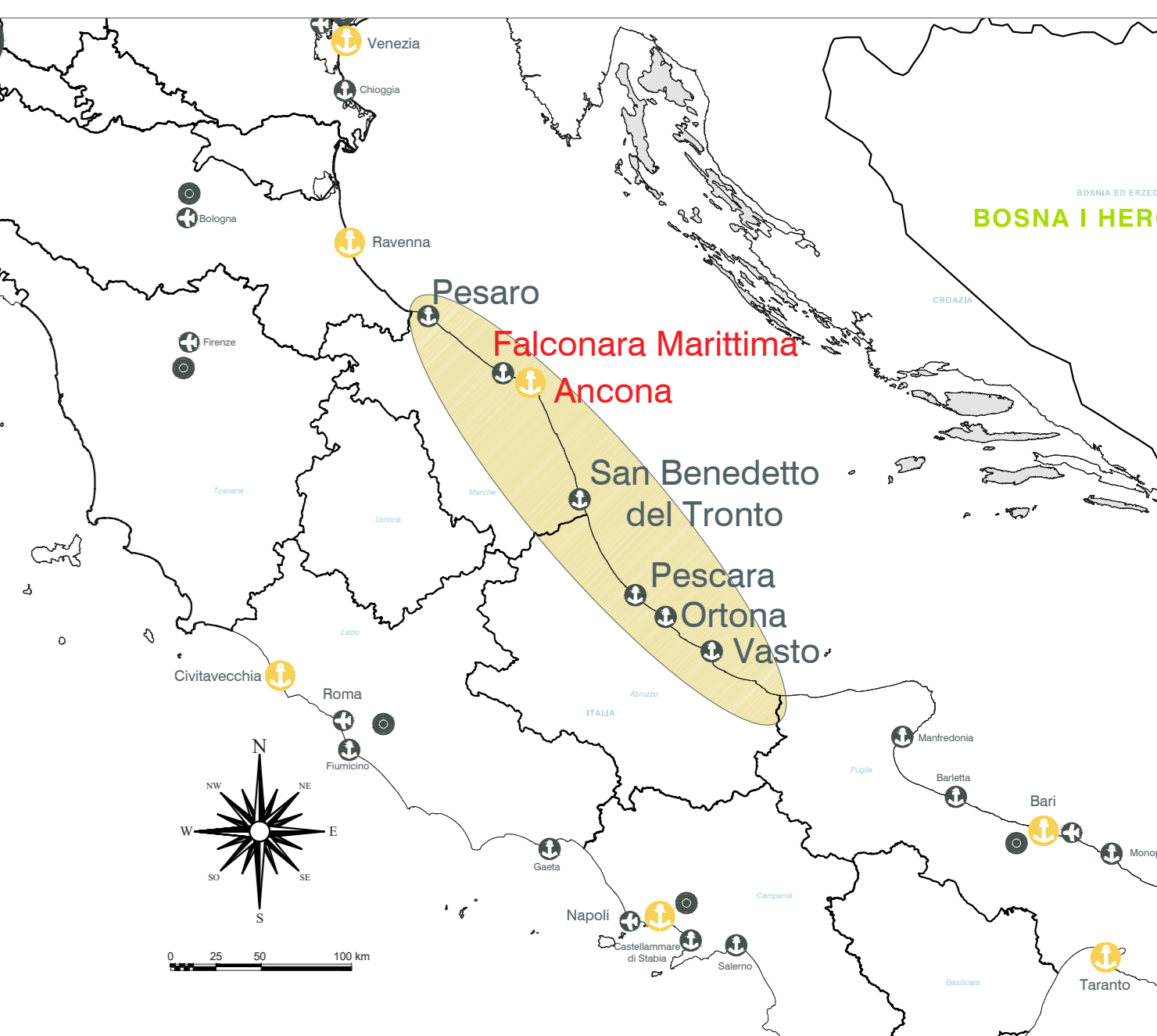
MARE ADRIATICO



2 - Tratto di litorale ricadente entro la circoscrizione portuale di competenza dell'ASPT MAC compreso tra il porto di Ancona e quello di Falconara Marittima

LEGENDA

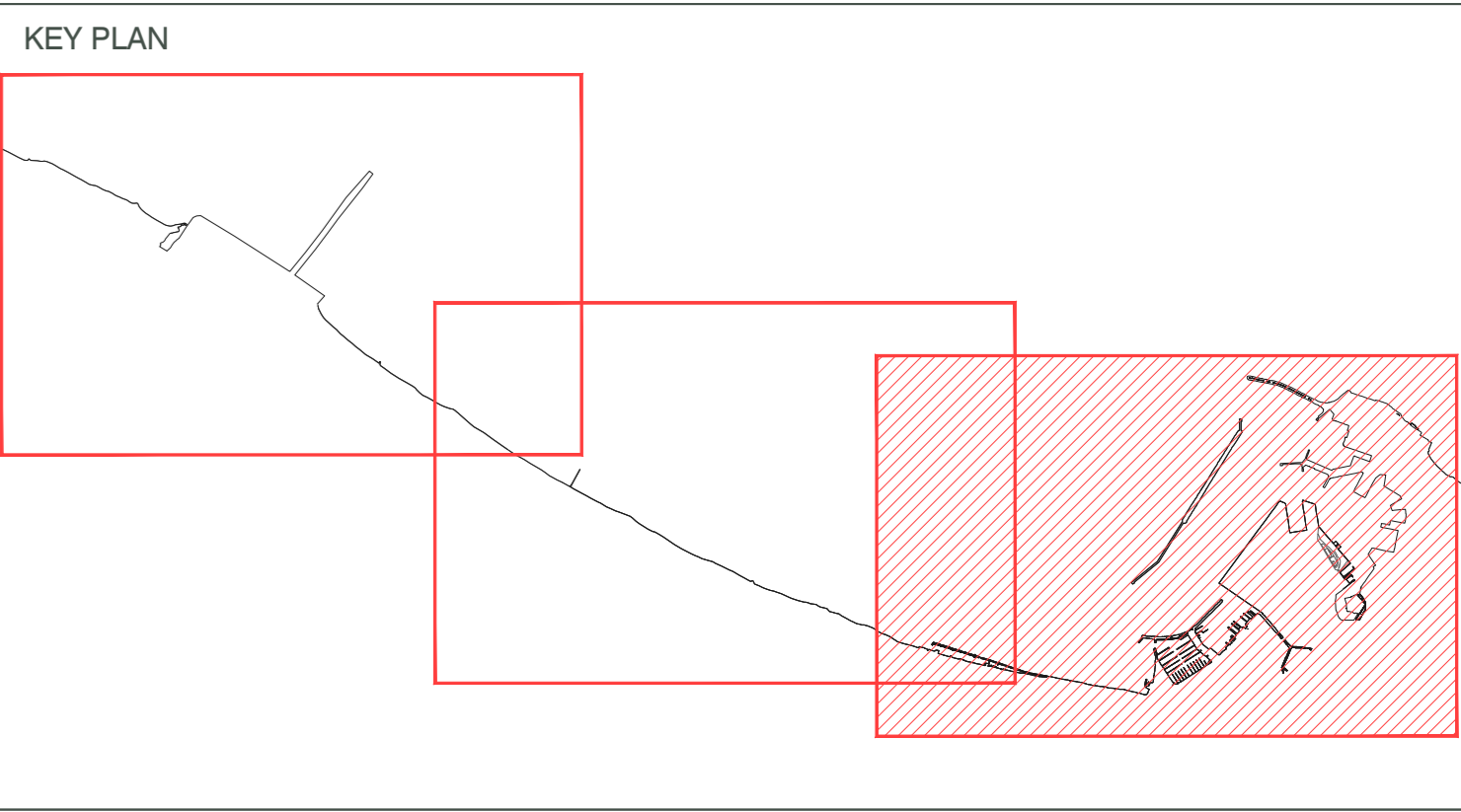
- Limite PFRP
- Limite ambito portuale
- Aree portuali
- Aree retroportuali
- Aree di interazione porto-città



LEGENDA

SISTEMA NAZIONALE INTEGRATO DEI TRASPORTI - SNIT

- Autorità di Sistema Portuale Mare Adriatico Centrale
- Porti principali
- Porti secondari



DOCUMENTO DI PROGRAMMAZIONE STRATEGICA DI SISTEMA
(art. 5, commi 1 e 1-bis, Legge n. 84 / 1994 ss. mm. s.)
Adottato dal Comitato di Gestione con Delibera N.46 del 29.06.2023



Doc. **Ambiti portuali di Ancona e Falconara Marittima. Aree portuali, retroportuali e di interazione porto-città**

Num. **P.01.c.1** Rev. **0** Data **Giugno 2023**

<p>RESPONSABILE DEL PROCEDIMENTO (Del. Pres. n. 63 del 08/04/2020) Ing. Gianluca Pellegrini</p> <p>DIRETTORE DELL'ESECUZIONE DEL CONTRATTO (Del. Pres. n. 78 del 29/09/2021) Ing. Laura Rotatori</p> <p>GRUPPO DI LAVORO Dott. Guido Venturi Ing. Maria Letizia Vecchiotti Ing. Mariateresa Laguna Geom. Marco Brignoglia Geom. Luca Bertolotti Dott.ssa Maddalena Cellario Avv. Gabriele Lucchini Dott. Luca Cristoforetti Geom. Elio Maggi</p>	<p>SUPPORTO TECNICO SPECIALISTICO RAGGRUPPAMENTO TEMPORANEO DI PROFESSIONISTI</p> <p>MANDATARIO: MODMAR S.r.l.</p> <p>MANDANTI: ACQUATECNO S.r.l. SEACON S.r.l. Ing. Giovanni Francalanza GEOLOGI ASSOCIATI FANTUCCI E STOCCHI Dott.ssa Simona Mignacco ENVIRONMENT PARK S.p.a.</p>
---	--